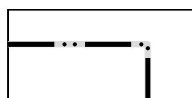
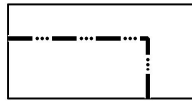







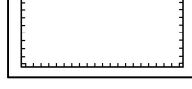
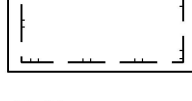





- ## Условные обозначения
- | | |
|---|--|
|  | Граница сельского поселения |
|  | Граница населенного пункта |
|  | Граница территории проектирования |
|  | Проектируемые красные линии |
| Инженерная инфраструктура | |
|  | ЛЭП ВЛ 0,4кВ |
|  | Трансформаторная подстанция 10/0,4кВ |
|  | Кабель электроснабжения 10кВ |
| Зоны с особыми условиями использования территории | |
|  | Охранная зона от ЛЭП ВЛ 10кВ (существующая) |
|  | Охранная зона от ЛЭП ВЛ 0,4кВ; кабелей электроснабжения 10кВ; от трансформаторных подстанций (проектируемая) |
|  | Санитарно-защитная зона предприятий, сооружений и иных объектов (существующая) |
|  | Санитарно-защитная зона предприятий, сооружений и иных объектов (ориентировочная) |
| Объекты капитального строительства | |
|  | Иной объект придорожного сервиса |
|  | Станция технического обслуживания |
|  | Станция автозаправочная |